

企画案 コレミテ！

企画提案者：長廻英里・森脇真子

アプリの操作・登録は簡単!!またすぐに始めることができます!!



初期登録画面一覧

コレミテ！ にかける想い

震災を経験、そこからの教訓

私たちは宮城県と栃木県それぞれ別の出身で、直接ではありませんが東日本大震災を経験しました。

大学進学のため横浜にきて感じたことは、人が住む街と海がとても身近であるということです。慣れない土地で津波が起きたらと考えるととても不安に感じました。

また横浜は外国人が多く住む国際都市であるためより多くの人々が素早く自分の命を守れるような手段が必要であると考えました。

実際に身近に起きた津波の経験や知識は、今自分たちが住む横浜に還元できるのではないかと考え、アプリとして形に残そうと思いました。

コレミテ！ の背景

簡単で使いやすい上に、安全・安心を守れるアプリ

横浜に学生として住んでいて、いざ災害が起きた時に、道が分からない人はどのように安全な場所に辿り着けるのだろうかと考えました。

横浜は人口が多く、国際都市として学生や外国人など様々な人が集まる街です。また、昔からの街並が多く残っており、道が狭く入り組んでいる町もあります。

私たち自身、いざという時に自分の身を守れるのかと考えた時、「道が分からない人でも、図を見れば簡単に最短で安全を確保できるアプリがあったらいい」という着想を得て、このアプリの作成に至りました。

コレミテ！の特徴

簡単な操作！

子供からお年寄りまで操作できるように、機能を最小限に絞りました。

最短経路で！

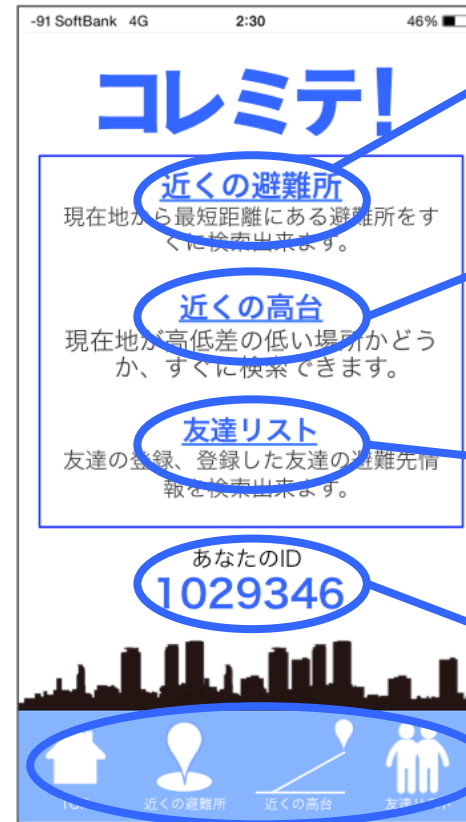
現在地から避難所までの最短経路をマップで表示するため、より早く確実に安全を確保できます。

横浜に不慣れな人でも大丈夫！

一人暮らしの学生や外国人など、その土地にネットワークが無くてもコレミテ！を使えば避難できます。

コレミテ！の機能説明

TOP画面



近くの避難所までの経路を検索することができます。

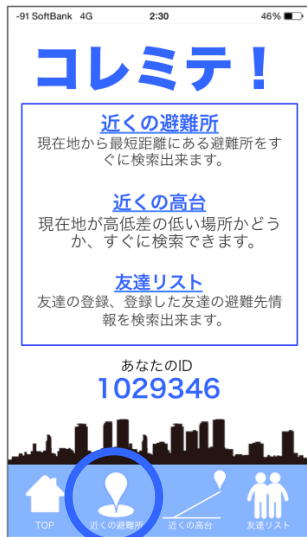
現在地が海拔10m以下の危険地域かどうか簡単に分かります。

登録した家族や友達の避難先を確認することができます。

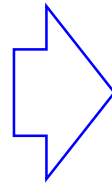
自分のIDをいつでも確認することができます。

4つのボタンで簡単に操作できます。

近くの避難所の主な仕様



「近くの避難所」をタップ



「MY避難先として登録」をタップすると、避難先を登録できる。

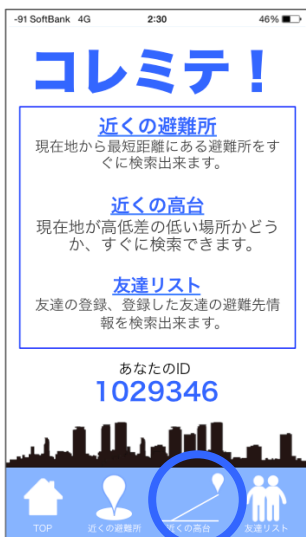
「ルート案内」をタップすると、避難先までのルート検索ができる。



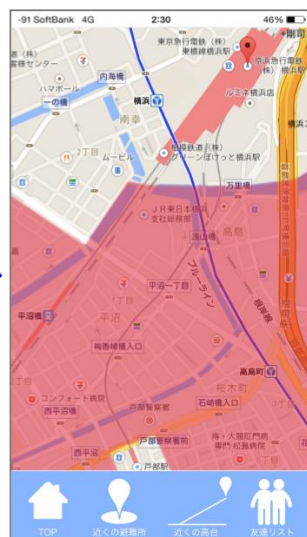
「近くの避難所」をタップすると、自動的に位置情報を検索、周辺の避難所の情報を検索してくれる。

「ルート案内」をタップすると、避難先までのルート案内が始まり、無事避難所まで行く事ができる。

近くの高台の主な仕様



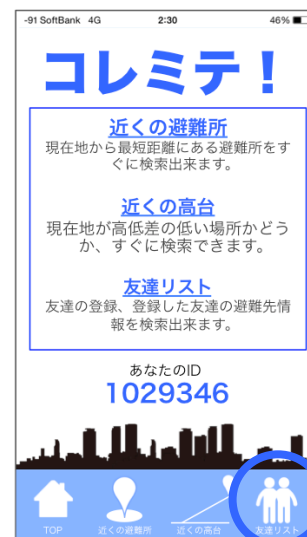
「近くの高台」をタップ



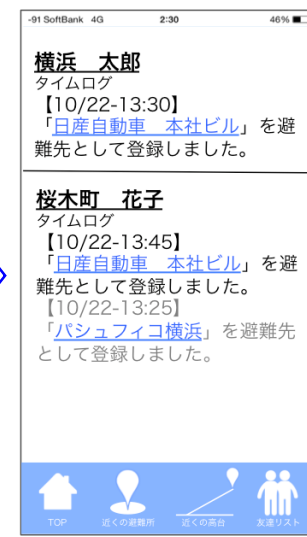
「近くの高台」をタップすると、自動的に位置情報を検索、周辺の高台の情報を検索してくれる。

海拔10m以下の危険区域はZ赤いゾーンで示している。

友達リストの主な仕様



「友達リスト」をタップ



「友達リスト」をタップすると、友達の避難先や友達が避難所を登録したタイムログが表示される。